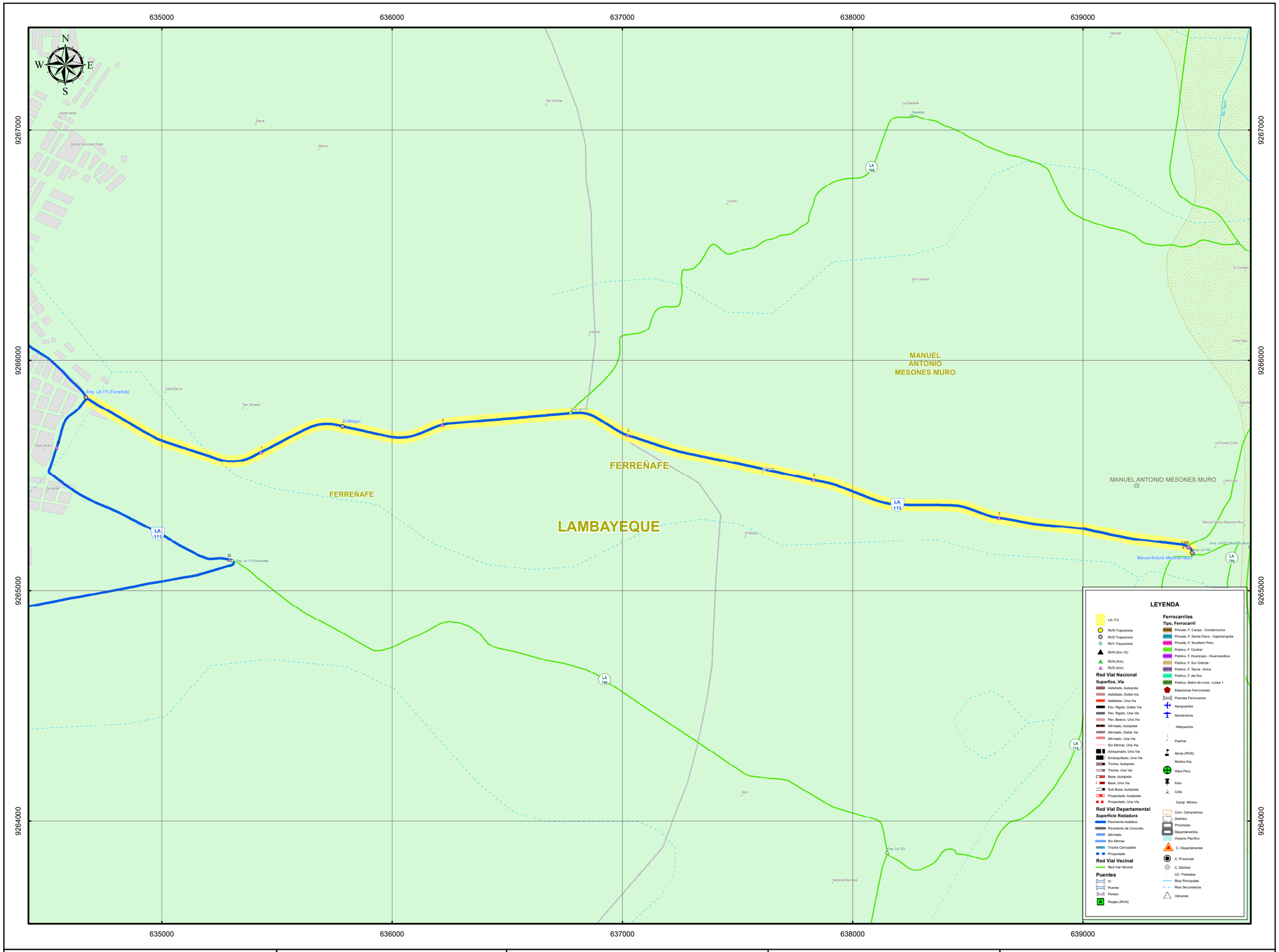

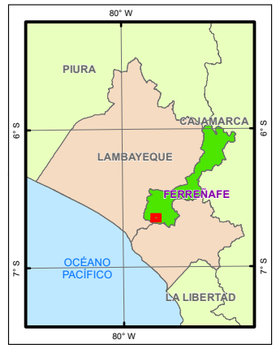

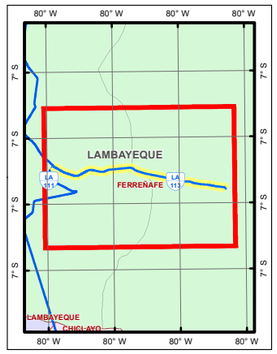

LA 113

LONGITUD ESTIMADA: 5.040 Km

Superfice de Rodadura

Tipo	Km	%
Asfaltado	5.040	100
Afirmado	0.000	0.00
Sin Afirmar	0.000	0.00
Trocha	0.000	0.00
Pav. Basico	0.000	0.00
Pav. Rigido	0.000	0.00
	5.040	100.00
Proyectado	0.000	0.00

Longitud por Provincia

Prov.	Tipo Sup.	Km	%
Ferreñafe	Existente	5.040	100.00

MINISTERIO DE TRANSPORTES Y COMUNICACIONES
Dirección General de Caminos y Ferrocarriles
Dirección de Caminos
E.T. Mapas Viales

LIMA - PERU
2017

1:15,000

0 0.0425 0.085 0.17 0.255 0.34 Km

PERÚ Ministerio de Transportes y Comunicaciones | Viceministerio de Transportes

HOJA VIAL

SISTEMA NACIONAL DE CARRETERAS	SINAC	CLASIFICADOR DE RUTAS (D.S. N° 011-2016-MTC)

Emp. LA-111 (Ferreñafe) - El Milagro - Manuel Antonio Mesones Muro.

DGCF Dirección General de Caminos y Ferrocarriles

Dirección General de Caminos y Ferrocarriles
Dirección de Caminos

Y.R.C.H.

INVENTARIO VIAL	ESC. 1:15,000 A3	WGS 1984 UTM Zone 17S

Fuente: DGCF, PVN, PVD, GTT, OGPP IGN, INEI, SERNANP, MINEDU | MAYO DE 2017 | Ok